

esempio rivestimento tecu patina

esempio di attacco con ragni

esplosa

attacco vetro scala 1:50

pianta delle coperture scala 1:100

sezione scala 1:100

prospetto scala 1:100

casa unifamiliare

laboratorio di fondamenti della progettazione_Prof.Emili

1 - hall
2 - sala computer
3 - bagno
4 - giardino
5 - bar
6 - riservato

1 - ristorante
2 - passerella

1 - cucina
2 - tetto praticabile

1 - bagno donne
2 - bagno uomini
3 - camera

pianta 1° livello scala 1:200

pianta 2° livello scala 1:200

pianta 3° livello scala 1:200

pianta 4° e 5° livello scala 1:200

ostello della gioventù in centro storico ad Ascoli Piceno

laboratorio di progettazione urbana_Prof. Agostini

prospetto

pianta piano terra

esplosa

spaccato

case unifamiliari a schiera in zona ex carbon ad Ascoli Piceno

laboratorio di costruzioni dell'architettura_prof. Calvelli

Legenda


- Area di pertinenza della spiaggia
- Area cuscinetto (macchia mediterranea)
- Area di pertinenza dell'edificato
- Edifici
- Campi sportivi all'aperto
- Costruito esistente

sezione

pianta terra

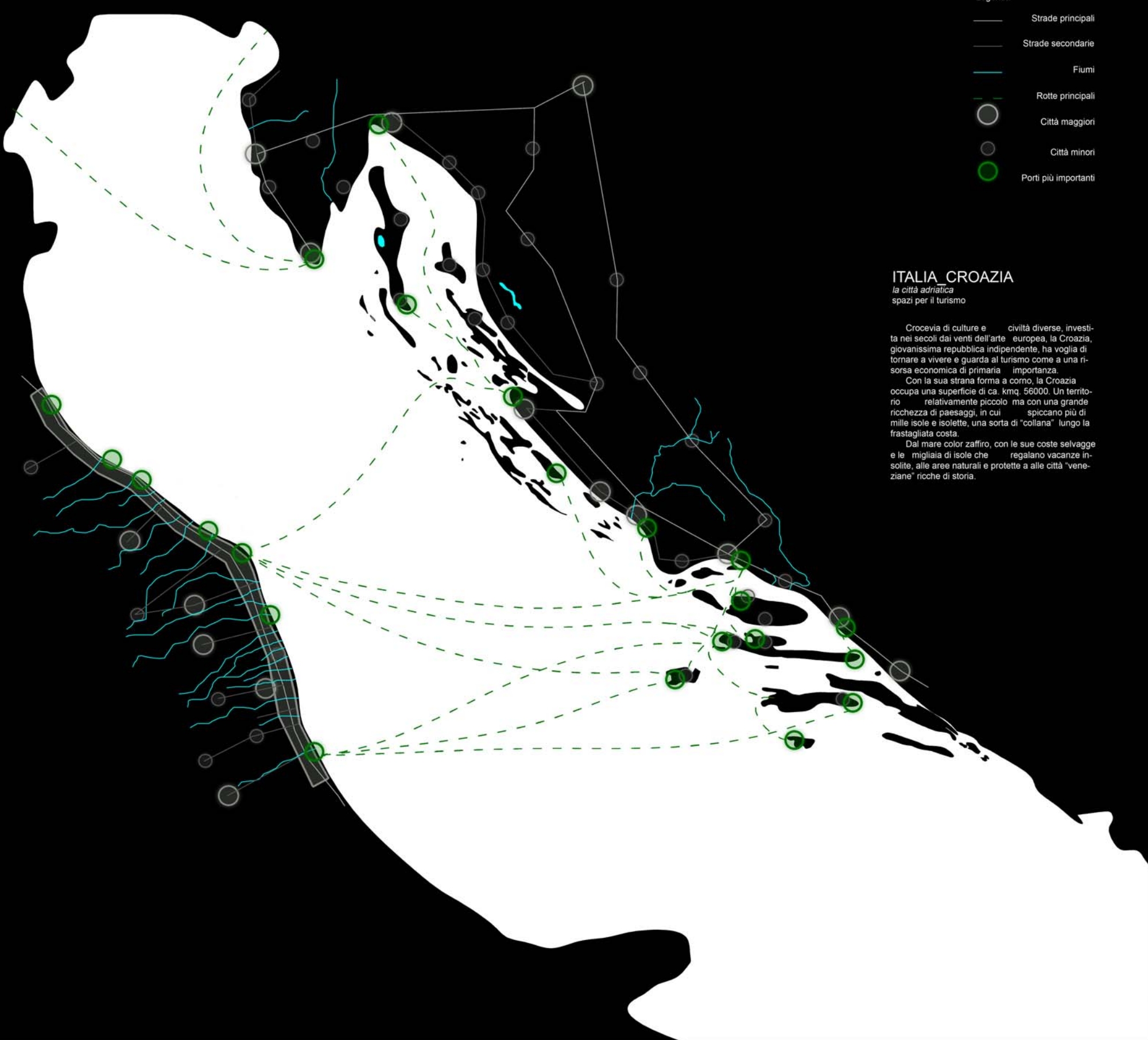
strutture per il turismo a Marina Palmense (Fe)

laboratorio di progettazione dell'architettura_Prof Coccia



costa italiana

costa croata



ITALIA CROAZIA
la città adriatica
spazi per il turismo

Crocevia di culture e civiltà diverse, investita nei secoli dai venti dell'arte europea, la Croazia, giovanissima repubblica indipendente, ha voglia di tornare a vivere e guarda al turismo come a una risorsa economica di primaria importanza.

Con la sua strana forma a corno, la Croazia occupa una superficie di ca. kmq. 56000. Un territorio relativamente piccolo ma con una grande ricchezza di paesaggi, in cui spiccano più di mille isole e isolette, una sorta di "collana" lungo la frastagliata costa.

Dal mare color zaffiro, con le sue coste selvagge e le migliaia di isole che regalano vacanze insolite, alle aree naturali e protette a alle città "veneziane" ricche di storia.



costa italiana _ Marina Palmense (Fm)



costa croata _ Isola di Hvar



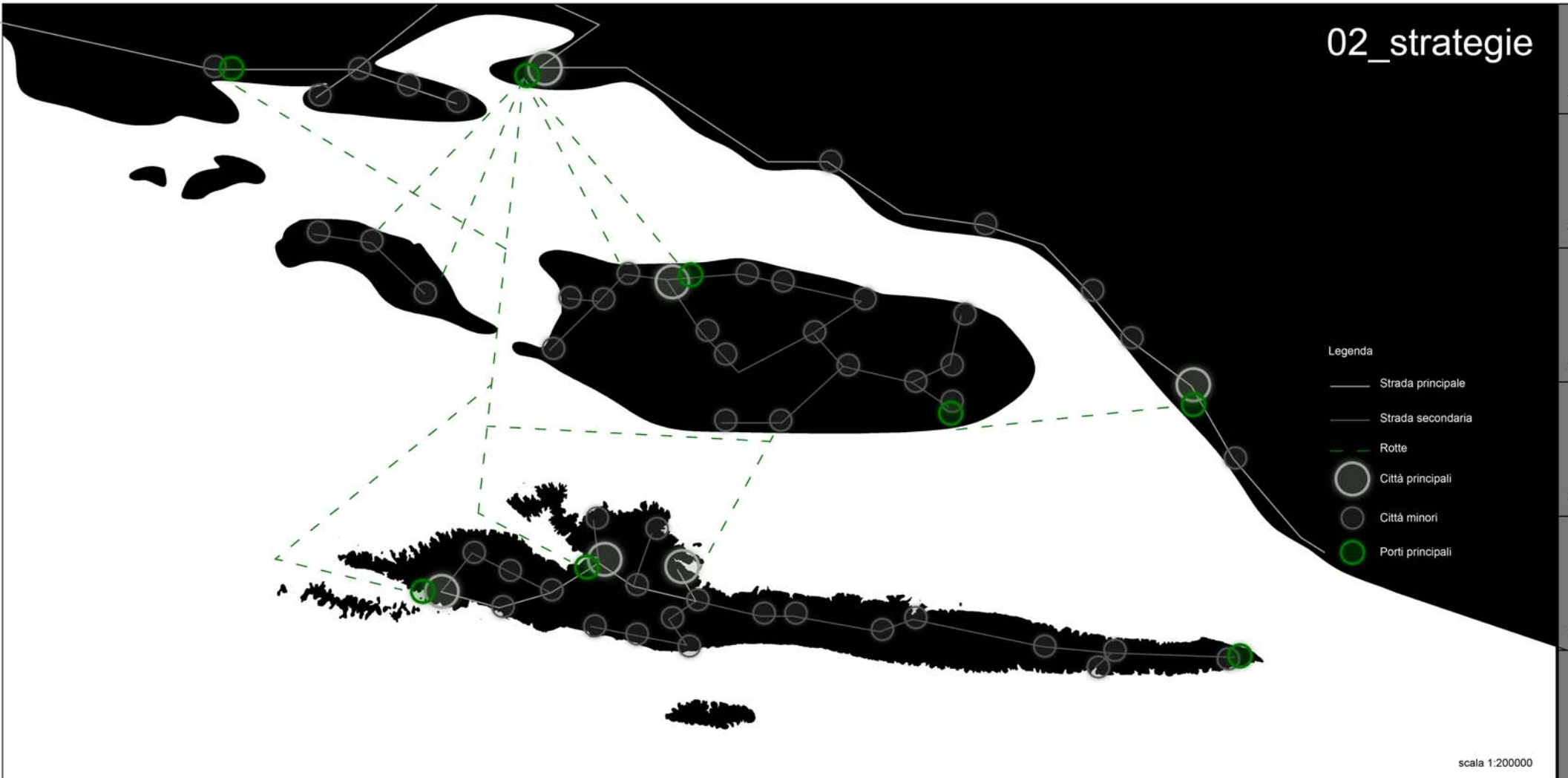
costa croata _ Isola di Hvar

50km
40km
30km
20km
10km
0km

Legenda

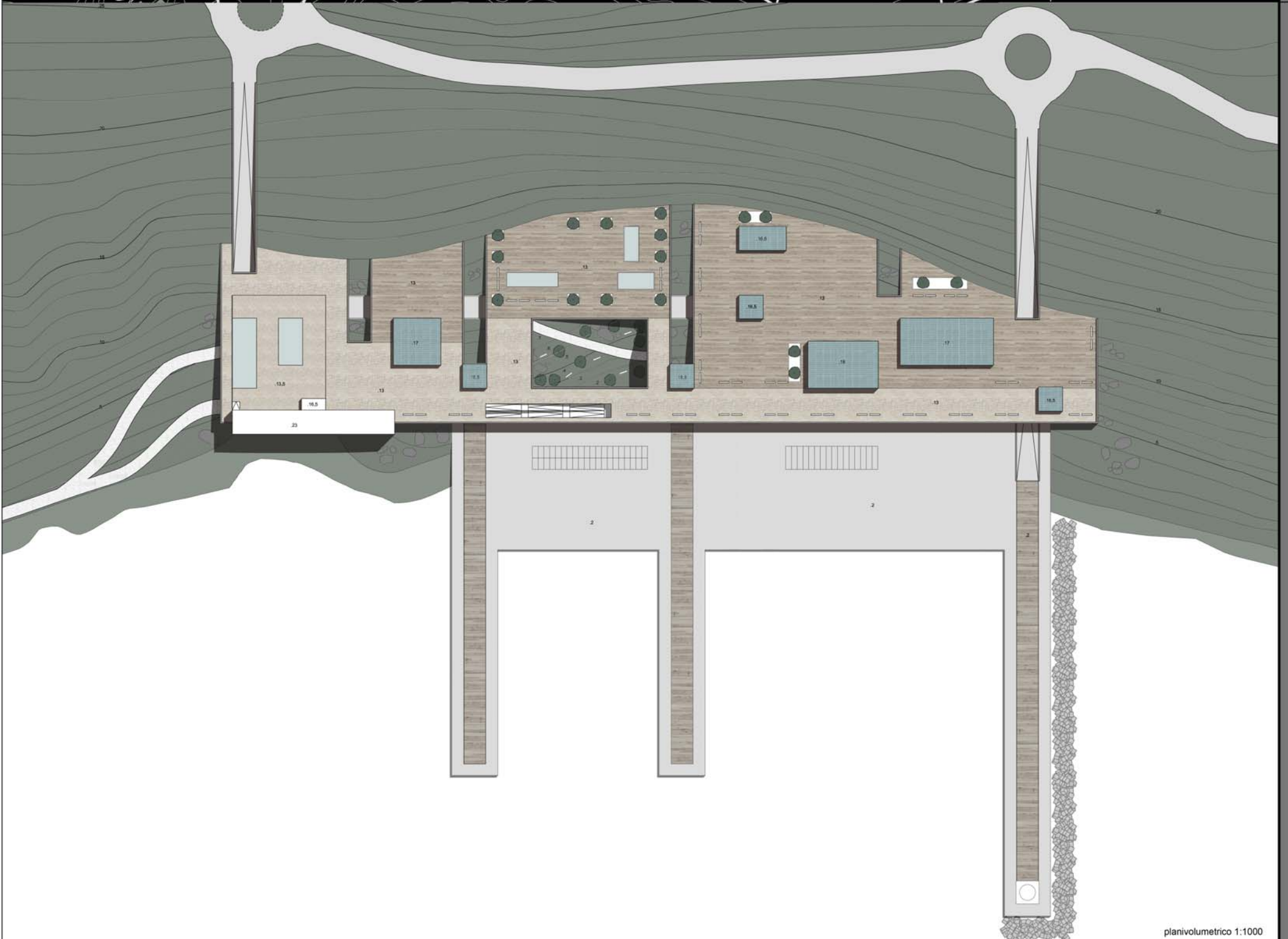
- Strada principale
- Strada secondaria
- Rotte
- Città principali
- Città minori
- Porti principali

scala 1:200000



Stari grad 1:10000

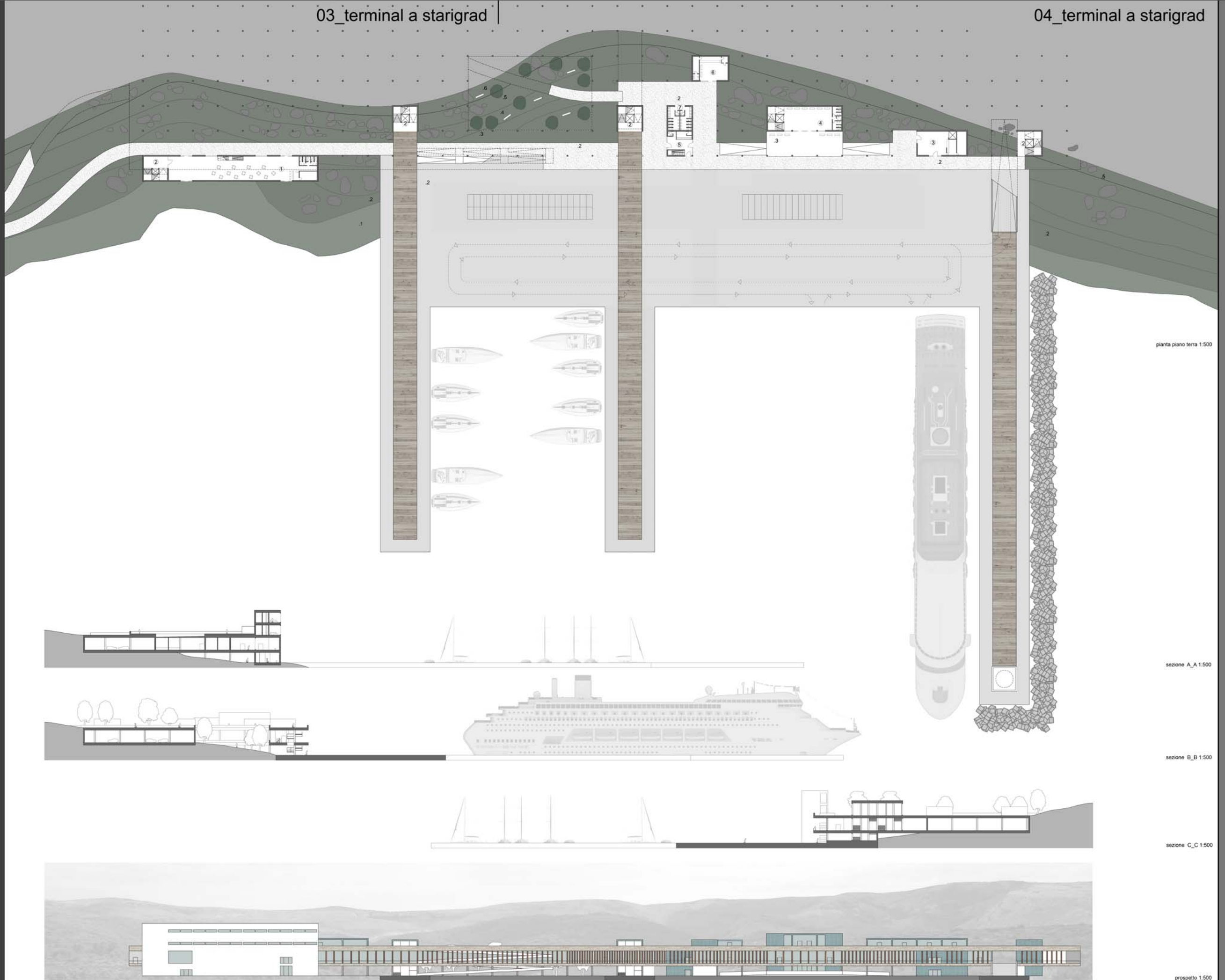

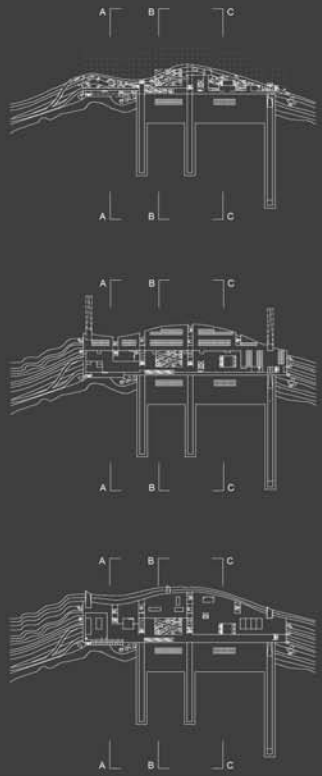
idea progettuale



planivolumetrico 1:1000

Legenda

- 1 Bar-chalet
- 2 Rampa scale
- 3 Info point
- 4 Sala d'aspetto
- 5 Bar
- 6 Affitto barche
- 7 Bagni



pianta piano terra 1:500

sezione A_A 1:500

sezione B_B 1:500

sezione C_C 1:500

prospetto 1:500

- Legenda
- 1 Bar-chalet
 - 2 Rampa scale
 - 3 Info point
 - 4 Sala d'aspetto
 - 5 Bar
 - 6 Affitto barche
 - 7 Bagni
 - 8 Hotel
 - 9 Ristorante
 - 10 Cucine
 - 11 Hall
 - 12 Affitto auto
 - 13 Parcheggio
 - 14 Negozi

