

**Università degli Studi di Camerino
Scuola di Architettura e Design
“Eduardo Vittoria”**

**Corso di Laurea in
Disegno Industriale e Ambientale**

Studente

Piericcardo Cassetta

nome cognome

matr. **88669**

Relatore

Nicolò Sardo

nome cognome

TITOLO DELLA TESI

**Immagine coordinata di un ente relativo alla
promozione turistica della Città di Ascoli Piceno**

A.A. 2015 - 2016

LUOGHI DEL POTERE



PIAZZA DEL POPOLO

La piazza raggiunge l'attuale aspetto regolare ai primi del '500 con l'arioso colonnato del portico che nasconde le disordinate botteghe artigiane ricordando, in un assetto equilibrato tipico del Rinascimento, i grandi edifici medioevali esistenti: il palazzo dei Capitani del Popolo e la chiesa di S. Francesco.

Piazza del popolo



PIAZZA ARRINGO

La piazza è chiamata così per le adunanze popolari che vi si tenevano dalla origini del Comune.

Ancora oggi è il centro civile e religioso di Ascoli per la presenza della cattedrale di S. Emidio, dei palazzi dell'Episcopio sede della Diocesi e dal palazzo dell'Arengo sede del Comune.

Piazza Arringo



LUOGHI DELLO SPIRITO



S. EMIDIO

Nativo di Treviri (Germania) fu il primo vescovo di Ascoli. Martirizzato nel 303 d.C., S. Emidio è il patrono della città festeggiato il 5 agosto e invocato in tutta Italia come protettore dai terremoti.

S. Emidio



LUOGHI DELLA CULTURA



IL FRANCESCANESIMO

Ascoli è stata la terra eletta del Francescanesimo, città natale di Nicolò IV, il primo papa dell'ordine (1288-1292), culla dell'Osservanza con le figure di S. Giacomo della Marca e del beato Marco.

DEVOZIONE MARIANA

Insieme con S. Emidio, la Madonna è patrona di Ascoli ed è venerata in molte chiese della città.

Papa Nicolò IV



TEATRI STORICI ED AUDITORIUM

- Teatro Ventidio Basso (1846);
- Teatro Filarmonici (1832);
- Auditorium S. Francesco di Paola (1848);
- Auditorium S. Agostino;
- Auditorium S. Leonardo.


Teatro Ventidio Basso



MUSEI, ARCHIVI E BIBLIOTECHE

- Pinacoteca Civica;
- Galleria d'Arte Contemporanea "O. Licini";
- Museo dell'Arte Ceramica;
- Museo Archeologico Statale;
- Musei della Cartiera Papale;
- Biblioteca Civica "G. Gabrielli";
- Biblioteca e Archivio Diocesano;
- Archivio di Stato.

Pinacoteca Civica



MANGIARE E BERE



MANGIARE

Il prodotto principale della gastronomia ascolana è l'oliva "tenera ascolana", famosa già in epoca romana. Ripiena di carne frita, costituisce l'elemento principale del "fritto misto all'ascolano".

Altri piatti tipici sono i ravioli, fritti o lessi con vari tipi di ripieni.

Oliva



BERE

Tra i vini si distingue il Rosso Piceno e tra i liquori l'anisetta Meletti. In campagna si può assaggiare il mistrà ed il vino cotto.

IL CAFFÈ MELETTI

Il famoso caffè storico inaugurato nel 1907 illustri personaggi hanno degustato l'anisetta prodotta da Silvio Meletti.

Caffè Meletti



VISITASCOLI

EVENTI



LA GIOSTRA DELLA QUINTANA

Si svolge la prima domenica di agosto mentre a luglio si tiene un'edizione straordinaria in notturna. Nella giostra, i cavalieri dei sei sestieri si contendono l'ambito palio.

FRITTO MISTO ALL'ITALIANA

Tra fine aprile ed inizio maggio si svolge la manifestazione gastronomica.



IL CARNEVALE

Gli stessi cittadini, in allegre mascherate, parodizzano i fatti della vita.

MERCATINO ANTIQUARIO

Si svolge nel centro storico ogni terza domenica del mese. È divenuto negli anni, un punto di riferimento per gli appassionati dell'arte antica.

Mercatino antiquario



DINTORNI DELLA CITTÀ



MONTAGNE

Circondata per tre lati da montagne, tra cui vi sono:

- la montagna dell'Ascensione;
- il colle San Marco;
- la montagna dei Fiori.

Montagna dell'Ascensione



AREE NATURALI

Il suo territorio è contornato da due aree naturali protette: il Parco Nazionale del Gran Sasso e Monti della Laga a sud e il Parco Nazionale dei Monti Sibillini a nord-ovest.

MARE

La città si trova nella parte meridionale della regione Marche e dista 28 km dal mare Adriatico.

Lungomare di S. Benedetto



INFO

CENTRO INFORMAZIONI TURISTICHE
Piazza Arringo, 7
Tel/Fax: 0736 29 82 04;

UFFICIO REGIONALE IAT
Piazza Arringo, 7
Tel: 0736 25 30 45



STORIA



LA CAPITALE DEI PICENI

I piceni iniziarono a differenziarsi dalle popolazioni vicine durante l'età del Ferro (sec. IX a.C.), occupando l'area del medio Adriatico fino all'intervento espansionistico romano conclusosi, dopo un lungo assedio, nell'89 a.C. con la conquista di Ascoli.

Entità mitica dei Piceni



CURIOSITÀ



LA CITTÀ DI TRAVERTINO

Il centro storico di Ascoli deve il suo aspetto al travertino, materiale principale nella costruzione degli edifici.

LE CENTO TORRI

Ascoli medioevale aveva ben duecento torri gentilizie, prima che Federico II nel 1242 ne facesse distruggere novanta. Oggi se ne possono rintracciare una cinquantina.

Torri




TRAVERTINO PARLANTE

Ascoli visse una fase culturalmente ricchissima soprattutto nella seconda metà del '400, generando intellettuali. In tal contesto, si diffuse l'uso di incidere sugli architravi delle porte frasi dettate dalla cultura, religiosità e saggezza popolare.

Iscrizione via Annibal Caro





4 **INDICE** 5

ARRIVARE		EVENTI
AEREO	100	
TRENO	52	
AUTO	61	
VISITARE		
ALLOGGIARE		
MANGIARE E BERE		STORIA

8 **ARRIVARE** 9

AUTO

IN AUTO
 Un comodo raccordo autostradale collega Ascoli Piceno con il casello di S. Benedetto del Tronto dell'Autostrada A14 Adriatica. La prima uscita è Marino del Tronto che permette di entrare ad Ascoli dalla periferia Est, attraversando la zona artigianale. La seconda uscita è Porta Cartara che permette l'ingresso dalla zona Sud (a ridosso dei primi declivi del Colle S. Marco) direttamente nel centro città. Questa uscita è comoda soprattutto perché permette di trovare a 200 mt. un agevole e nuovissimo parcheggio coperto con 400 posti auto dotato di un ascensore che immette il visitatore direttamente nel centro storico. Da Roma, Ascoli può essere raggiunta via Autostrada A24 Roma-Vomano (Teramo), proseguendo, quindi, sul raccordo della SS80 in direzione Giulianova A14. Imboccata la A14 (direzione Ancona) proseguire fino a S. Benedetto del Tronto e quindi seguire il percorso precedentemente indicato. Un altro percorso, più panoramico e più breve, ma di viabilità ordinaria, è la SS4 Salaria, che attraversa Ascoli Piceno. Il tempo medio per raggiungere Ascoli da Roma è di circa 3 ore. Da Firenze e Perugia, la strada più comoda per raggiungere Ascoli Piceno è via Foligno (SS75 e 3), Piedipaterno (SS395 e 209), Serravalle di Perugia (SS396), Acquasanta Terme (SS4). Il traforo del Passo delle Forche Canapine consente di raggiungere agevolmente la piana di Norcia in Umbria.

7 **ARRIVARE**

AEREO

TRENO

AUTO

(1)

(2)

AEREO

Gli aeroporti più vicini ad Ascoli sono, nell'ordine, Pescara, Ancona **(1)** e Roma. Da Pescara ed Ancona sono disponibili servizi ferroviari molto frequenti per S. Benedetto del Tronto. Da Roma il modo più agevole per raggiungere Ascoli con mezzi di linea è utilizzare i servizi della START S.p.a..

TRENO

IN TRENO
 La principale stazione ferroviaria più vicina ad Ascoli Piceno è S. Benedetto del Tronto **(2)**, (Linea Bologna-Lecce), che è collegata con comodi Eurostar o Intercity con Milano, Torino, Bolzano, Bologna, Ancona, Pescara, Bari e Lecce. (vedi www.trenitalia.com).
 I collegamenti tra S. Benedetto del Tronto ed Ascoli Piceno sono assicurati da una linea ferroviaria locale ed un servizio autobus della Società START S.p.a. **(3)**, (vedi www.startspa.it).

LOGO

VISITASCOLI

VISITASCOLI

VISITASCOLI

VISITASCOLI 

VISITASCOLI 

VISITASCOLI 

VISITASCOLI 

VISITASCOLI 

VISITASCOLI 

VISITASCOLI 

VISITASCOLI 

VISITASCOLI 

VISITASCOLI

MANIFESTI



ARRIVARE

VISITARE

MANGIARE E BERE

ALLOGGIARE

EVENTI

STORIA

VISITASCOLI

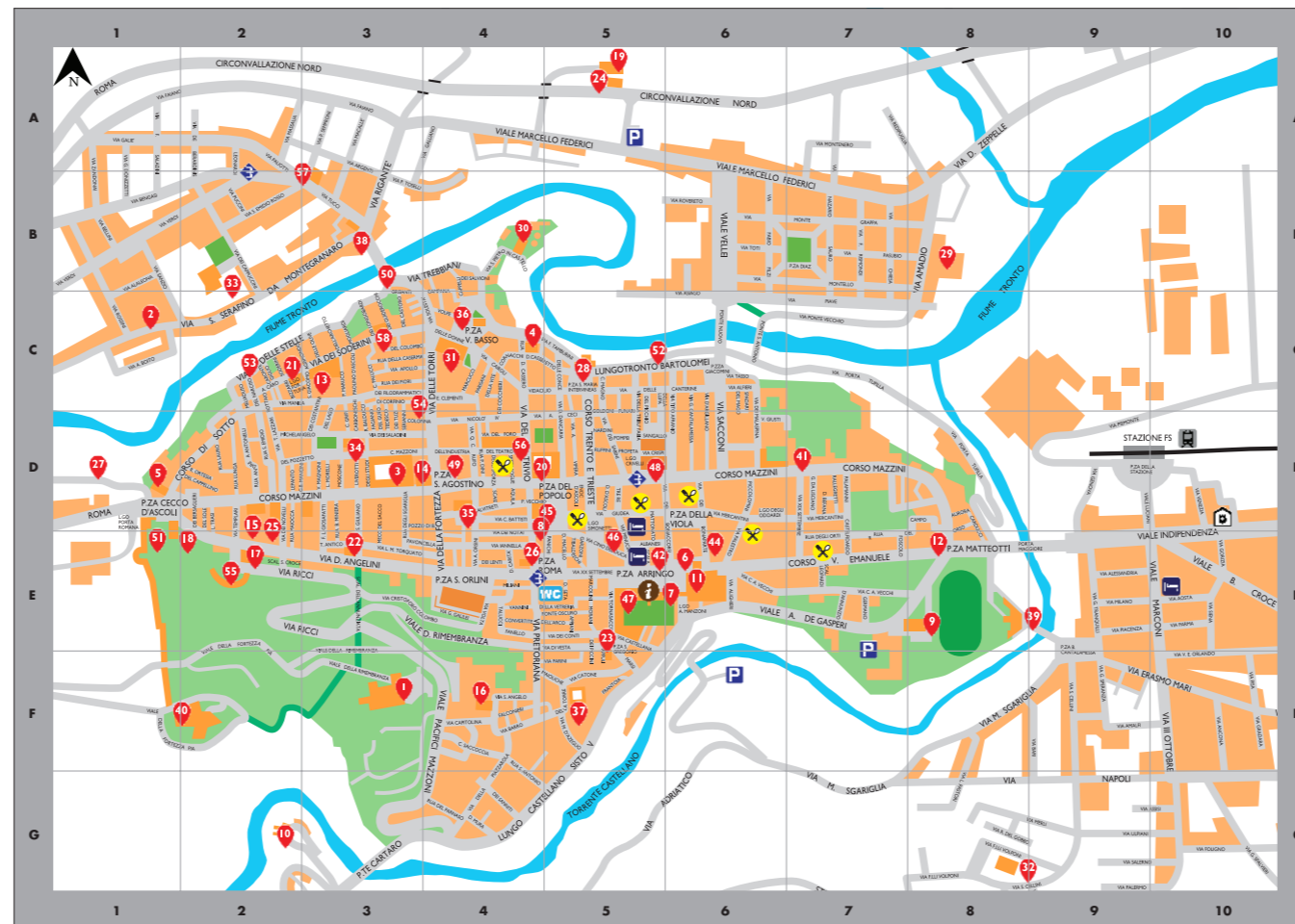


VISITASCOLI



VISITASCOLI





LUOGHI

1 Annunziata (Facoltà di Architettura)	F 3
2 Archivio di Stato	C 1
3 Auditorium S. Agostino	D 3
4 Auditorium S. Francesca di Paola	C 4
5 Auditorium S. Leonardo	D 1
6 Battistero di S. Giovanni	E 6
7 Biblioteca civica "G. Gabrielli"	D 3
7 Biblioteca e archivio diocesano	E 6
8 Caffè Melletti	D 4
9 Campo Sgarbi	E 8
10 Cartiera Pappale	G 2
11 Cattedrale di S. Emidio	E 6
12 Chiesa del Carmine	E 8
13 Chiesa dell'Immacolata Concezione	C 3
14 Chiesa di S. Agostino	D 3
15 Chiesa di S. Andrea apostolo	E 2
16 Chiesa di S. Angelo Magno	F 4
17 Chiesa di S. Croce	E 2
18 Chiesa di S. Crocifisso dell'Icona	E 2
19 Chiesa di S. Emidio alle Grotte	A 5
20 Chiesa di S. Francesco	D 4
21 Chiesa di S. Giacomo apostolo	C 2
22 Chiesa di S. Giuliano	E 3
23 Chiesa di S. Gregorio Magno	E 5
24 Chiesa di S. Ilario	A 5
25 Chiesa di S. Maria del Buon Consiglio	E 2
26 Chiesa di S. Maria della Carità	E 4
27 Chiesa di S. Maria delle Donne	D 1
28 Chiesa di S. Maria Interveniva	C 5
29 Chiesa dei Ss. Matteo e Antonio	B 8
30 Chiesa di S. Pietro in Castello	B 4
31 Chiesa di S. Pietro Martire	C 4
32 Chiesa di S. Salvatore di sotto	G 9
33 Chiesa di S. Serafino da Montegranaro	C 2
34 Chiesa di S. Tommaso	D 3
35 Chiesa di S. Venanzio	D 4
36 Chiesa dei Ss. Vincenzo e Anastasio	C 4
9 Chiesa di S. Vitore	E 8
37 Chiostro di S. Domenico	F 5
38 Fonte di S. Emidio	B 3
39 Forte Malatesta	E 9
40 Fortezza Pia	F 2
3 Galleria d'Arte Contemporanea	D 3
42 Museo Archeologica Statale	E 5
13 Museo-biblioteca "Marucci"	C 3
7 Museo Diocesano	E 6
44 Palazzetto Bonaparte	E 6
45 Palazzo dei Capitani	D 5
46 Palazzo del Governo	E 5
47 Palazzo dell'Arengo	E 5
7 Palazzo dell'Episcopo	E 6
48 Palazzo della Cassa di Risparmio	D 5
34 Museo dell'Arte Ceramica	D 3
10 Museo della Cartiera Pappale	C 2
41 Palazzo Malaspina	D 7
49 Palazzo Merli	D 4
47 Pinacoteca Civica	E 5
50 Ponte augusteo	B 3
39 Ponte di Cecco	E 9
51 Porta Gemina	E 1
51 Porta e mura medioevali	E 1
50 Porta Solestà	B 3
52 Porta Tuffila	C 5
53 Rrete li Mierghie (Via delle Stelle)	C 2
1 Sotrazioni dell'Annunziata	F 3
54 Teatro Filarmomici	C 3
55 Teatro romano	E 2
56 Teatro Ventidio Basso	D 4
57 Tempio di S. Emidio Rosso	B 3
58 Palazzetto Longobardo e Torre Ercolani	C 3
49 Torri Gemelle	D 4

POLIZIA

Questura Polizia di Stato D 10

STAZIONE

Stazione Ferroviaria D 10

BANCOMAT

Banca dell'Adriatico Spa B 2
Banca dell'Adriatico Spa D 5
Unicredit Spa E 5

WC

Bagni pubblici E 5

INFO POINT


Ufficio informazioni turistiche E 5

DINTORNI DELLA CITTÀ


ASCOLI PICENO
CAMPOLLONGO
PIAGGE
ROSARA
CASTEL FRENCO
COLLE S. MARCO
S. BENEDETTO DEL TRONTO
TERAMO

VISITASCOLI

MAPPA DELLA CITTÀ



MEZZI DI TRASPORTO



MERCHANDISING



SITO WEB

